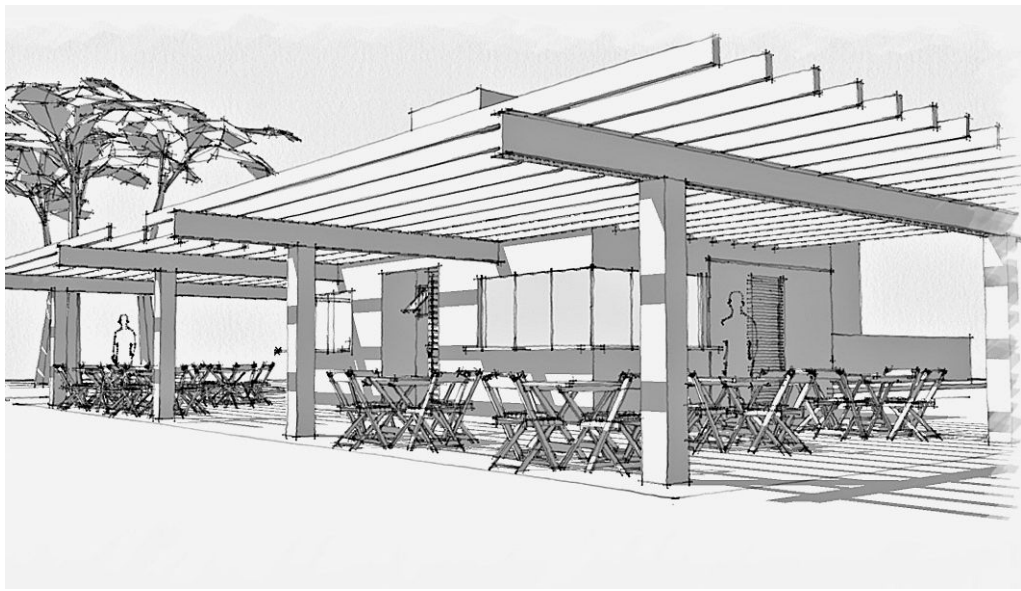


Guarujuá



FOTOS DIVULGAÇÃO

Esboços dos futuros quiosques, a serem erguidos em vias de acesso às praias de Guaiuba, Pitangueiras, Astúrias, Tombo, Enseada e Pernambuco. Haverá de 56 a 60 deles, com 18m² de área interna e 60 m² de externa

Prefeitura entrega hoje projeto para quiosques

Plano para obras nos calçadões das praias respeita termo firmado em 2010

SIMONE QUEIRÓS

DA SUCURSAL

A permanência de quiosques na faixa de areia na Praia da Enseada, uma polêmica que dura décadas e foi alvo de ações judiciais em Guarujá, está perto do fim.

A Prefeitura pretende entregar hoje à Secretaria do Patrimônio da União (SPU) o Plano de Intervenção Urbana (PIU), estudo que traça o ordenamento e a gestão dos calçadões das praias de Guaiuba, Pitangueiras, Astúrias, Tombo, Enseada e Pernambuco.

Feito com a colaboração do Projeto Orla, o PIU vai atender ao Termo de Ajustamento de Conduta (TAC) firmado entre a Advocacia-Geral da União (AGU) e a Prefeitura em outubro de 2010.

O TAC prevê, por exemplo, regularizar os quiosques comerciais, removendo todos os que hoje se encontram na faixa de areia e erguendo as estruturas no calçadão.

A única praia com esse tipo de construção em Guarujá é a da Enseada, onde o problema começou a partir de um decreto municipal de novembro de 1992. Ele autorizou a instalação de quiosques na areia, desrespeitando o que prevê a SPU.

Mesmo com ações da Justiça Federal e do Ministério Público Federal, as estruturas se mantiveram por meio de liminares e recursos ajuizados por donos de quiosques e pela própria Prefeitura na última década, até que o TAC pôs fim à batalha jurídica.

Inicialmente, a demolição dos quiosques estava prevista para 2011. Entretanto, foi prorrogada até que a Prefeitura tivesse referências geográficas do território, o que se conseguiu no ano passado, e para que a questão fosse debatida no Projeto Orla (veja matéria).

MODELO

Com o projeto definido, a quantidade de quiosques será redu-

zida praticamente à metade. Dos atuais (de 104 a 106), sobrarão entre 56 e 60, padronizados e divididos em dois modelos: duplo e individual.

Mas todos os comerciantes terão o mesmo espaço para trabalhar – 18 m² de área interna e 60 m² de área externa, com direito a mesas e cadeiras.

Outro fator já definido é que os quiosques ocuparão a direção das vias de acesso às praias, de modo que os veículos que abastecem o comércio poderão estacionar nas vias adjacentes.

“Haverá menor ocupação visual da paisagem e redução de impactos ambientais”, diz Marco Damini, arquiteto da Prefeitura responsável pelo PIU.

Enquanto a SPU não se manifesta sobre o projeto, secretarias da Prefeitura definirão quem ficará nos quiosques e como será a ocupação. “Como recomenda o TAC, tudo será feito de acordo com a Lei 8.666/93 (Lei das Licitações)”. Quanto à utilização da estru-

tura, Damini afirma que “a Prefeitura pode ceder o espaço, e a construção ficar a cargo do quiosqueiro; a Prefeitura pode construir e ceder temporariamente ou fazer concessão”.

CONSTRUIR OU CEDER

Depois, começa a parte prática do projeto: a abertura de licitação para a obra ou a cessão da área.

“Tudo será feito respeitando a situação socioeconômica das pessoas e evitando gerar desemprego. A demolição não deve ser temida, não vai acontecer nada agora”, salienta.

Damini afirma que os quiosques da areia só serão demolidos quando os do calçadão estiverem construídos. “É uma possibilidade, também, ir construindo e demolindo gradativamente”, afirma o arquiteto, sem dar prazos para que isso aconteça. “Essa é mais uma etapa do processo. É importante destacar que o TAC não viola os objetivos do Projeto Orla”.



ROGÉRIO SOARES - 29/9/10

Retirada de pontos da Enseada ocorrerá após construção dos novos

Grupo define prioridades

Paralelamente ao cumprimento do Termo de Ajustamento de Conduta, o Projeto de Gestão Integrada da Orla Marítima (Projeto Orla), iniciado em 2010, avança para uma etapa prática.

O projeto é uma ferramenta que une Município, Estado, Governo Federal e sociedade para traçar diretrizes gerais de uso e ocupação da orla.

Os 30 representantes desses segmentos foram divididos em seis grupos de trabalho, que se reúnem periodicamente.

Nessas reuniões, foram definidas 228 ações de curto, médio e longo prazos. “Estamos definindo atualmente as ações

prioritárias, que podem ser feitas de maneira rápida e vão causar um bom impacto”, afirma a secretária-adjunta de Turismo de Guarujá, Maria Eunice Grotzinger.

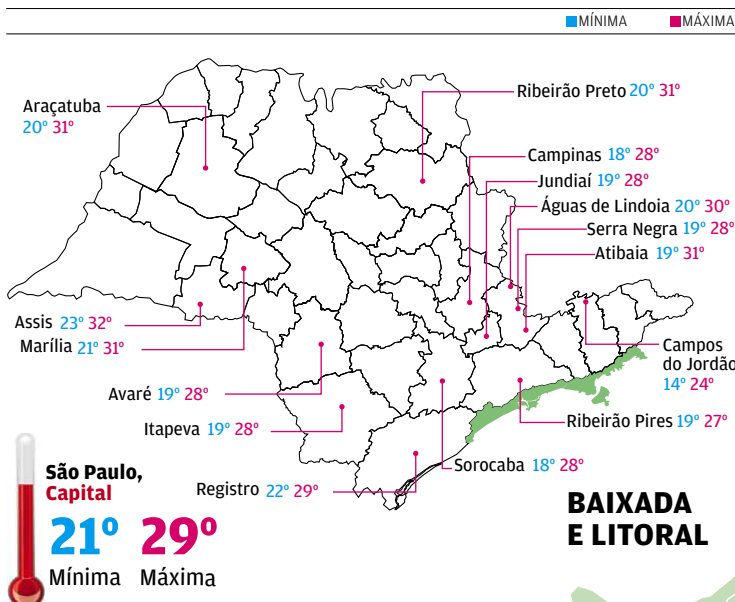
Entre as medidas práticas baseadas no Projeto Orla, está a regulamentação de dias e horários para prática de esportes nas praias.

“O grupo apresentou o projeto ao secretário de Esportes da Prefeitura, depois ao Jurídico e, por fim, à prefeita Maria Antonieta de Brito (PMDB), que fez o novo decreto. Vamos fazer isso com todas as ações, definindo prazos e cronograma”, diz Eunice.

Previsão do Tempo e Serviços

Confira mais informações sobre o clima na região e no Brasil acessando o site www.tribuna.com.br

CAPITAL E REGIÕES



ANÁLISE DO MAPA



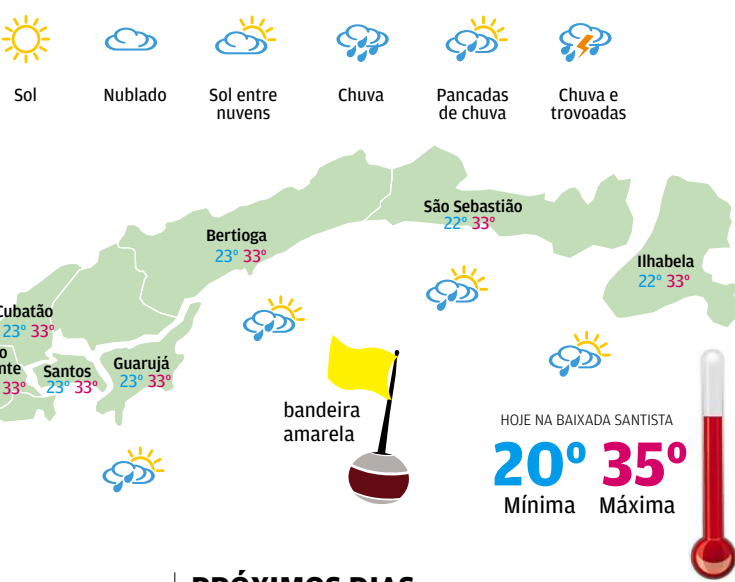
Uma frente fria avança pelo Sul do Brasil espalhando muitas nuvens carregadas que provocam temporais, com chuva volumosa e vento fortes no sul e oeste de MS, SP, PR e SC. Ar frio e seco associado a essa frente provoca diminuição das nuvens no RS. Sistema de baixa pressão no oceano provoca vento intenso em todo o Sul do Brasil. Ar quente e seco deixa o tempo firme, sem chuva no nordeste da BA, SE, AL, PE, PB, RN e no centro-sul do CE. Nas demais áreas do país, pancadas de chuva

Telefones úteis

Ecovias 0800-197878
CET 0800-7719194
Dersa 0800-555510
Polícia Rodoviária 191

Sol pela manhã; à tarde o tempo fecha. Pode chover e ventar forte

Na Baixada Santista, Litoral Norte e Litoral Sul e Vale do Ribeira frente fria avança e provoca aumento das nuvens sobre nossa região. No Litoral Sul, pode chover já pela manhã. Nas demais áreas, o sol aparece pela manhã, mas à tarde o tempo fecha e chove. Há risco de chuva e vento fortes. Ontem, na Base Aérea, até 15 horas: máxima de 32,0°; mínima de 22,0°C; pressão atmosférica 1005,0 hpa; umidade relativa do ar 67%



PRÓXIMOS DIAS



TÁBUA DAS MARÉS

DIÁRIO	HORA	ALTURA (EM METROS)
Dia 13/03	03h06	1.4
	09h45	0.3
	15h34	1.5
	22h17	0.1
Dia 14/03	03h32	1.4
	10h15	0.3
	16h00	1.4
	22h56	0.2

CONDIÇÕES

Pesca Lua Nova Fase neutra	Surf Ondas de Sul-sudeste	Voo e Vela Ventos de norte-noroeste
Estradas Imigrantes Sul Norte Anchieta Sul Norte	Aeropostos Congonhas: Parcialmente nublado Cumbica: Parcialmente nublado Campinas: Parcialmente nublado	

HOJE NÃO CIRCULAM OS FINAIS DE PLACA 5 E 6 NO CENTRO EXPANDIDO DE SÃO PAULO

BRASIL	min.	máx.	MUNDO	min.	máx.	Fuso
Aracaju	25°	33°	Amsterdã	-2°	06°	+4h
Belém	23°	34°	Assunção	18°	28°	0h
Belo Horizonte	21°	33°	Buenos Aires	11°	21°	0h
Boa Vista	25°	34°	Barcelona	04°	10°	+4h
Brasília	20°	31°	Berlim	-9°	01°	+4h
Campo Grande	22°	32°	Bruxelas	-6°	03°	+2h
Cuiabá	25°	35°	Caracas	18°	28°	-1h
Curitiba	17°	29°	Chicago	-4°	01°	-3h
Florianópolis	20°	27°	Estocolmo	-13°	-3°	+4h
Fortaleza	25°	32°	Frankfurt	-9°	-1°	+4h
Goiania	21°	33°	Genebra	-3°	05°	+4h
João Pessoa	26°	31°	Lisboa	05°	12°	+3h
Macapá	23°	30°	Londres	-3°	06°	+3h
Maceió	23°	32°	Los Angeles	15°	29°	-5h
Manaus	25°	34°	Madri	-2°	08°	+4h
Natal	24°	29°	México	08°	23°	-3h
Palmas	23°	32°	Miami	18°	29°	-2h
Porto Alegre	18°	25°	Milão	06°	11°	+4h
Porto Velho	23°	34°	Montevideu	12°	19°	+1h
Recife	23°	32°	Moscou	-8°	-4°	+7h
Rio Branco	24°	31°	Nova Iorque	00°	10°	-2h
Rio de Janeiro	21°	37°	Paris	-1°	04°	+4h
Salvador	23°	34°	Roma	08°	12°	+4h
São Luís	25°	32°	Santiago	13°	29°	0h
São Paulo	21°	29°	Sydney	19°	26°	+14h
Teresina	23°	34°	Tóquio	03°	11°	+12h
Vitória	24°	35°	Washington	00°	12°	-2h

Nascente	Ocaso	Crescente	Cheia	Minguante	Nova
06h07	18h24	19/03 às 14h28	25/04 às 16h58	03/04 às 18h54	11/03 às 16h52

BALNEABILIDADE

Fonte: Cetesb 12/03/2013

SANTOS José MeninoPrópria GonzagaPrópria BoqueirãoPrópria EmbaréPrópria Ponta da PraiaImprópria	SÃO VICENTE Ilha PorchatPrópria ItararéPrópria GonzaguinhaImprópria	GUARUJÁ PitangueirasPrópria TomboPrópria EnseadaImprópria PernambucoPrópria
---	---	--

PRAIA GRANDE OcianPrópria GuilherminaPrópria	PERUIBE GuaraúPrópria	MONGAGUÁ ItaocaPrópria	ITANHAÉM SonhoPrópria	BERTIOGA BoracéiaPrópria	SÃO SEBASTIÃO MaresiasPrópria BoicucangaPrópria CamburiPrópria
---	---------------------------------------	--	---------------------------------------	--	--

FONTE: AE/ CLIMATEMPO, CISCEAB/ST, ECOVIAS